Prerez 5–5
M 1:25

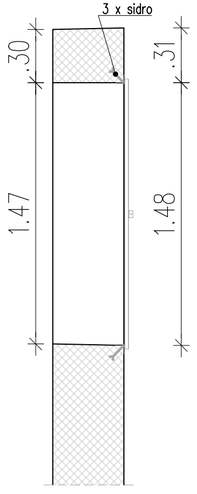

Pogled na zaporo odprtine
M 1:25

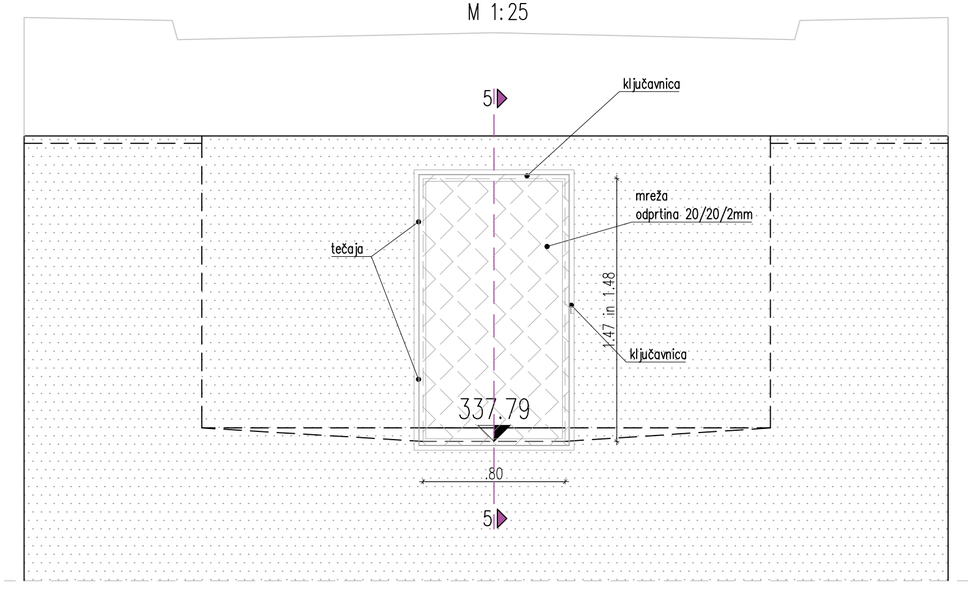

Okvir za odprtino
M 1:25

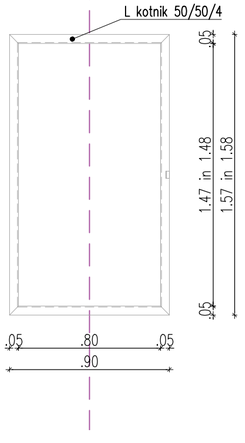

Vrata za okvir
M 1:25

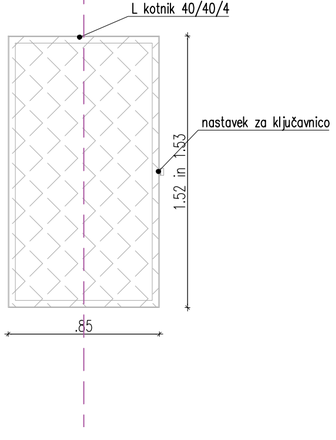

Nastavek za ključavnico

Pogled 2–2 M 1:5 Pogled 1–1 M 1:5

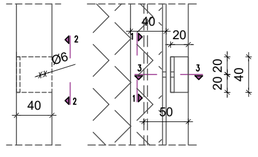

Prerez 3–3
M 1:5

Vsa sidrišča in začasne podpore morajo biti geodetsko dokumentirana glede tlorisne in višinske postavitve.
Izvajalec mora sidrišča in začasne podpore prevzeti, pri čemer se ob prevzemu sestavi ustrezen prevzemni zapisnik.

BETONI:
- beton robnih vencev in konzol kril: C30/37, XC4, XD3, XF4, PV-II, D_{max} 16 mm, VB3
- beton tlačne plošče: C30/37, XC2, XD1, XF3, PV-II, D_{max} 16 mm, VB2
- beton krajnih opornikov in kril: C30/37, XC2, XD1, XF2, PV-II, D_{max} 32 mm, VB3
- beton pilotov C25/30, XC2, PV-II, D_{max} 32 mm VB0
- podložni beton: C12/15, X0, D_{max} 16
- naklonski beton C20/25, X0, D_{max} 32

Krovni sloj betona:
- beton hodnikov in robnih vencev: a = 4,5 cm in 3,5 cm (spodaj)
- beton krajnih opornikov s krili: a = 5,0 cm
- beton pilotov: a = 9,0 cm

ARMATURA:
- rebrasta armatura: B500(B), visoko duktilno jeklo

Zaščita konstrukcije pred vodo in vlago se zagotovi z izvedbo po tehnologiji BELE KADI:
- uporabi se vodotesni beton razreda PV-II, max. globina omočenja 3 cm
- delovni stik se zaščiti z ekspanzijskim tesnilnim trakom

spremembe:	opis spremembe:	datum:	podpis:

investitor:
Republika Slovenija
Ministrstvo za infrastrukturo
Direkcija Republike Slovenije za infrastrukturo
Tržaška 19, 1000 Ljubljana

lokacija:
Občina Dravograd in Občina Ravne na Koroškem

projektant:
ANDREJC
OD PROJEKTA DO OBJEKTA
Topolšica 199b, 3325 Šoštanj
tel. : 05/909 75 73, fax. : 05/909 7571,
e-mail: info@andrejc.si, davčna št.: 48058149

objekt:
Ureditev državne kolesarske povezave
Dravograd-Ravne na Koroškem, pododsek Otiški vrh - Dobrije (6.080 km)
FAZA A

podizvajalec:
SPIT
GRADBENI INŽENIRING d.o.o.
Vojkova cesta 19, Solkan
IDENT. ŠT.: IZS - 0893

opis risbe:
SHEMA ZAPORE ODPRTINE

	ime in priimek:	id. št. IZS	podpis:
vodja projekta	Vesna ANDREJC univ. dipl. inž. grad.	G-2294	
pooblaščeni inženir	Igor Sapundžić univ. dipl. inž. grad.	G-1866	
obdelal	Janez Furlan dipl. inž. grad.		
avtor risbe:	SPIT d.o.o. Nova Gorica		

vrsta načrta: 2/2 - NAČRT GRADBENIH KONSTRUKCIJ - MOST

faza projekta:	merilo:	datum:
PZI	1:25/5	avg. 2022 dop. oktober 2024

št. projekta:	št. načrta:	šifra CC:
179-2020	346-01/20-2	21410

ident. št. risbe:	št. priloge:
346-01/20-2-G.10	G.10

št. odseka:	arhivska št.:	faza/objekt:	šifra risbe:	črtna koda:
8970	0237.00	004.2160	G.255	

furlanj: S:\02-TEKOČI PROJEKTI\2020-02-ANDREJC-Kolesarska steza Otiški vrh-Dobrije\16-PZI po recenziji\3-Končni načrt po recenziji in revziji\1-Splošne risbe\1_4-9_P.SIT,VP,KPP_Palič.konst.-v20.dwg, 1